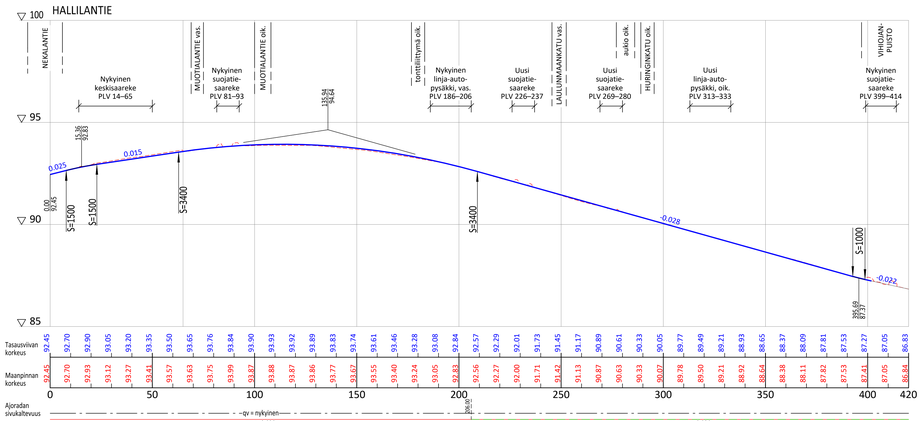

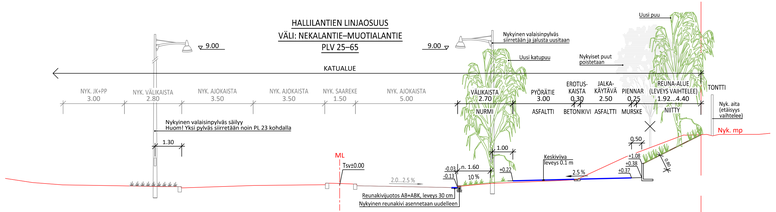

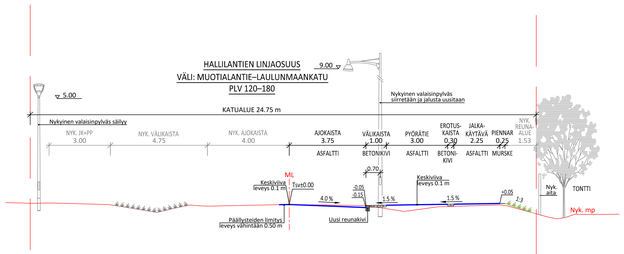

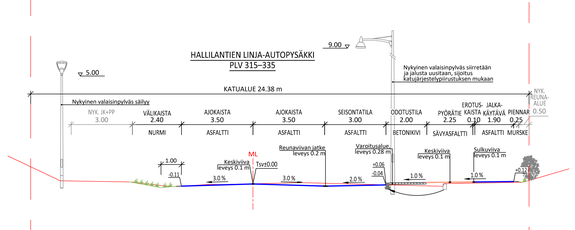

Tässä suunnitelmassa on käytetty ETRS-GK24/N2000 taso- ja korkeuskoordinaatistoa.

TAMPEREEN KAUPUNKI
KAUPUNKIYMPÄRISTÖN PALVELUALUE

Kaupunkiympäristön rakennuttaminen ja ylläpito

HALLILANTIE

VÄLI: NEKALANTIE–VIHIJANPUISTO
JALKAKÄYTÄVÄ JA PYÖRÄTIE
MUOTIALA

KATUSUUNNITELMA

PITUUSLEIKKAUS 1:1000/1:100
TYYPPIPOIKKILEIKKAUKSET 1:100

Ylan päätös:	
Suunnittelupäällikön päätös:	/ §
Muutos	
Tark.	
Hyv.	
Pvm.	04.05.2022
Korvaa piir.n:o	
Ark.n:o	
Piir.n:o	1/21616/2

RAMBOLL
Ramboll Finland Oy
Kansakatu 5 B
33100 Tampere
puh. 020 755 611

Piirr.	A.Nyhammar	
Suunn.	E.Räinkman, A.Nyhammar	
Tark.	E.Räinkman	